







- Décollage 
- Atterrissage 
- Gare 
- Chemin de fer 
- Lignes électriques 
- Zone interdite (min 300 m GND) 

Site de vol des Rochers de Naye



Informations

Réproduction avec consentement de swisstopo (JA100114)

Décollages

Nom	1 Jaman (1758m)	2 Rochers de Naye (*1980m)	3 Sonchaux (1420m)	4 Les Pléiades (1300m)
Parapente + Delta	Parapente + Delta	Parapente + Delta (*Alt. Deco. Sud)	Parapente + Delta	Parapente + Delta
Coordonnées	46.4416, 6.9762	46.4314, 6.9787	46.4185, 6.9508	46.4832, 6.9075
Accès		Chemin de fer Montreux-Rochers de Naye	Navette / Voiture+300m à pied	Chemin de fer Vevey les Pléiades
Difficulté	Facile	Moyen	Facile	Moyen
Orientation	SW - NW	Parapente: E - S - SW / Delta S - SW	SE - N	SW - NW
Particularité		Dangereux de W à NW		Dangereux de N à E
Période	Toute l'année	Toute l'année	Route non dégagée en hiver	Toute l'année

Atterrissages

Nom	A Villeneuve - Noville (375m)	B Chailly (450m)	C Blonay (610m)
Parapente + Delta	Parapente + Delta	Parapente + Delta	Parapente
Coordonnées	46.3872, 6.9239	46.4556, 6.8856	46.4674, 6.8926
Accès	Parking à proximité	Véhicule	Parking à proximité
Difficulté	Facile	Moyen	Difficile
Particularité	Para volte à droite, delta volte à gauche Respecter la zone restreinte	Turbulent par SW - NW	
Période	Toute l'année	Toute l'année	Toute l'année

Bienvenue sur le site de vol libre des Rochers de Naye
 Rochers de Naye Vol Libre
 www.rnvl.ch / comite@rnvl.ch



Pilote, tu voles ici sous ta propre responsabilité. Afin de garantir la sécurité de tous, pense aux règles de priorité.

Numéros utiles: Balises météo à proximité
 Sonchaux: +41 76 202 52 30
 Les Pléiades: +41 79 378 28 85

Prévisions météorologiques pour le vol libre: +41 900 162 153
 Secours: 144
 Hélicoptères, sauvetage: Rega 1414, Air Glacier 1415

