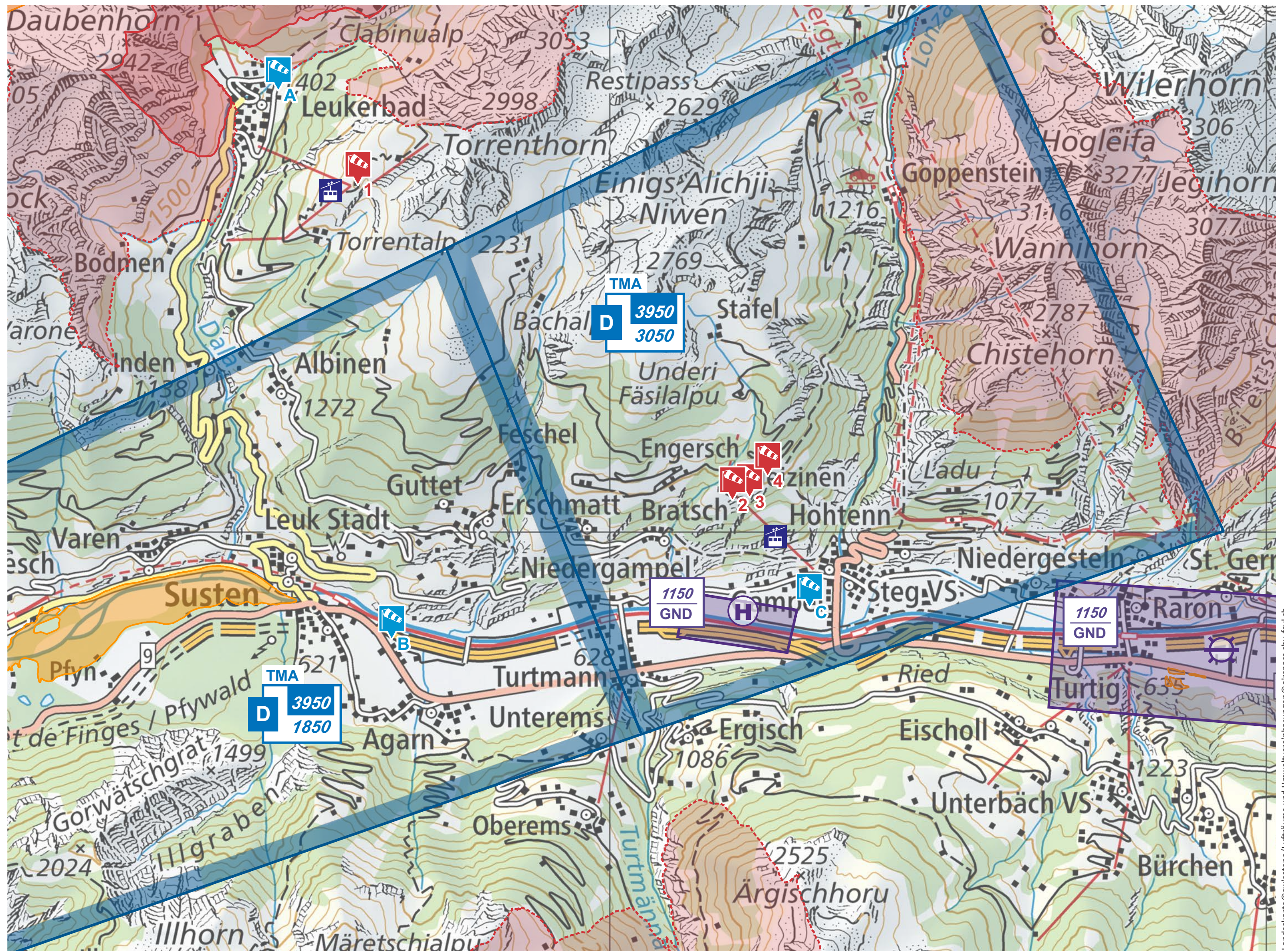
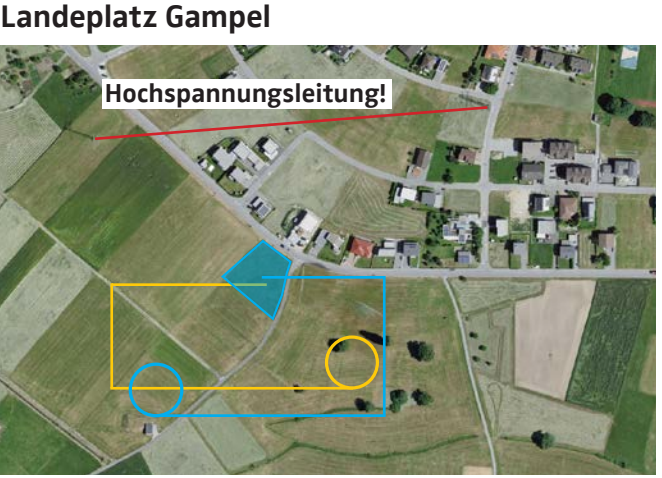
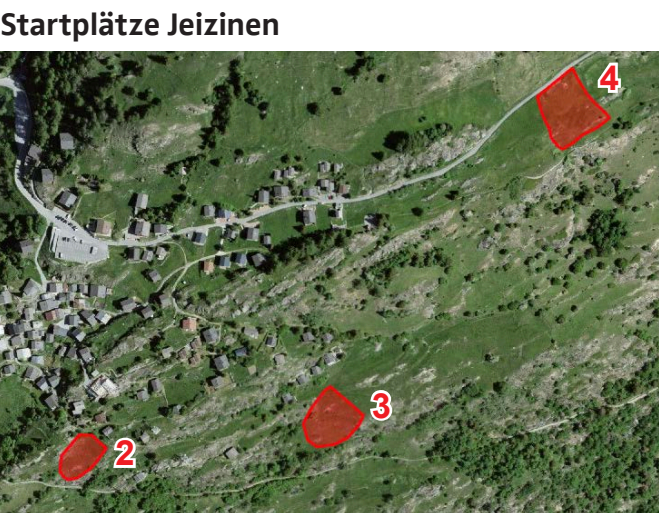




# Fluggebiet Leukerbad



- Startplatz
- Landeplatz
- Bergbahn
- Kabel
- TMA, FIZ, AWY, RMZ
- Jagdbanngebiet AuLaV (Start- und Landeverbot)
- Auengebiet AuLaV (Start- und Landeverbot)
- Wildruhezone (ganzjähriges Betretungsverbot mit Fluggeräten)
- Sonderregelung
- Heliport
- Flugplatz



**Sonderregelungen Flugplätze Raron + Gampel**

- ▶ Die Zone von 5 km um den Flugplatz, die Zone von 2.5 km um den Helikopterlandeplatz kann mit erhöhter Vorsicht befliegen werden.
- ▶ Die Flugwege des Platzrundensystems sind nach Möglichkeit zu meiden. Informationen dazu findest du mittels nebenstehendem QR-Code.
- ▶ Innerhalb der violett markierten Zone gilt ein Flugverbot für Hängegleiter im Bereich 1150 m/ bis GND.

Kontakt Flugplatz Raron (LSTA) Funk: 126.975 MHz (Blindauf Ruf Deutsch), www.fgo.ch



Weitere Infos zum Fluggebiet und den Sonderregelungen

## STARTPLÄTZE

Name	1 Rinderhütte, 2332 m	2 Jeizinen West, 1494 m	3 Jeizinen Mitte, 1476 m	4 Jeizinen Ost, 1566 m
Koordinaten	46.3706, 7.6498	46.3258, 7.7226	46.3262, 7.7260	46.3290, 7.7296
Kategorie	Gleitschirm	Gleitschirm	Gleitschirm	Gleitschirm
Windrichtung	NW, SW	S	S, SW	NW, SW
Schwierigkeit	Leicht	Mittel	Mittel	Leicht
Zugang	Bergbahn: www.leukerbad.ch/torrent#fahrplan-kontakt	Bergbahn: www.lgj.ch	Bergbahn: www.lgj.ch	Bergbahn: www.lgj.ch
Aktiv	Ganzjährig	Ganzjährig	Ganzjährig	Ganzjährig ausser vor Heuernte.
Besonderheiten				Ab 1.6. bis zur Heuernte gesperrt. Fermé du 1.6. jusqu'à la fin de la fenaison.

## LANDEPLÄTZE

Name	A Leukerbad, 1443 m	B Susten, 620 m	C Gampel, 627 m
Koordinaten	46.3821, 7.6330	46.3072, 7.6555	46.3114, 7.7370
Kategorie	Gleitschirm / Delta	Gleitschirm / Delta	Gleitschirm / Delta
Landevoite	Linksvolte	Linksvolte	Linksvolte
Schwierigkeit	Leicht	Leicht	Leicht
Zugang	Haltestelle Leukerbad, Obere Maressen oder Leukerbad Busterminal.	Haltestelle Susten, Abzweigung St. Josef.	Bahnhof Gampel Steg. Anschlussend zu Fuss via Bahnhofstrasse und Grundstrasse zum Landeplatz.
Aktiv	Ganzjährig	Ganzjährig	Ganzjährig
Besonderheiten	Bei Nordüberdruck und Bisenlagen ist mit starken Turbulenzen zu rechnen.		

## WEITERE INFOS:

- ▶ «Achtung!» bei Süd- sowie Nordföhnlage ist mit starken Turbulenzen sowie Windscherungen in allen Höhenlagen zu rechnen.
- ▶ Start- und Landeplatzgebühren können wie folgt bezahlt werden: beim Ticketkauf bei den Bahnen; TWINT-Code links; TWINT-Code bei Start- und Landeplätzen. Jahreskarten sind bei der Bahn erhältlich.
- ▶ Öffentliche Toiletten gibt es bei den Tal- und Bergstationen der Torrentbahnen und der Luftseilbahn Gampel-Jeizinen.

Hier Landetaxe bezahlen